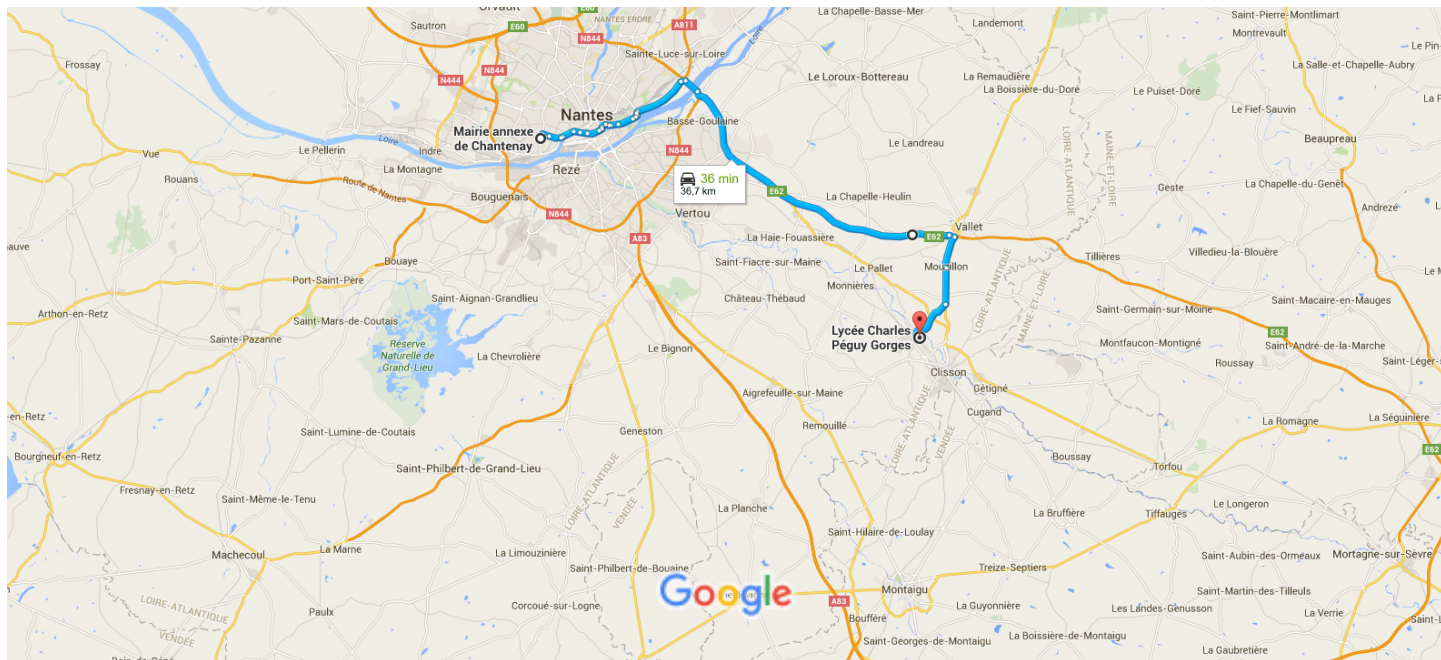




## Mairie annexe de Chantenay à Lycée Charles Péguy Gorges

En voiture 36,7 km, 36 min



Données cartographiques ©2015 Google

5 km

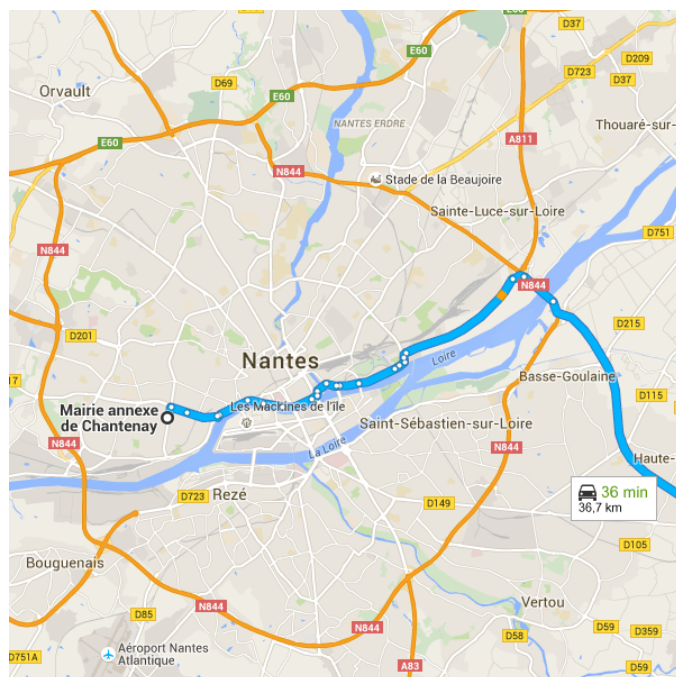
### Mairie annexe de Chantenay

Place de la Liberté, 44000 Nantes

**Prendre Périphérique à Sainte-Luce-sur-Loire et quitter Boulevard Benoît Frachon, Quai de la Fosse, Quai André Morice, Boulevard de Sarrebruck et Boulevard de la Prairie de Mauves**


17 min (10,0 km)

- ↑ 1. Prendre la direction sud sur Place de la Liberté vers Boulevard de la Liberté  
28 m
- ↩ 2. Prendre à gauche sur Boulevard de la Liberté  
64 m
- ↑ 3. Continuer sur Boulevard de l'Égalité  
220 m
- 📍 4. Au rond-point, prendre la 1re sortie sur Boulevard René Coty  
400 m
- ↑ 5. Continuer sur Boulevard Benoît Frachon  
750 m
- 📍 6. Au rond-point, prendre la 3e sortie sur Quai Ernest Renaud  
120 m




-  7. Au rond-point, prendre la 1re sortie sur Quai de la Fosse  

---

 750 m
-  8. Rester sur la file de droite pour continuer sur Eurovélo 6/Rue Gaston Michel  

 Continuer de suivre Rue Gaston Michel  
 Traverser le rond-point

---

 350 m
-  9. Au rond-point, prendre la 1re sortie sur Quai André Morice  


---

 450 m
-  10. Rester sur la file de gauche pour continuer sur Quai André Morice  

---

 700 m
-  11. Au rond-point, continuer tout droit sur Quai Magellan  


---


 150 m
-  12. Au rond-point, prendre la 2e sortie sur Rue de Fleurus  

---

 120 m
-  13. Au rond-point, prendre la 1re sortie sur Pont de Tbilissi  

---

 260 m
-  14. Au rond-point, prendre la 2e sortie sur Quai de Malakoff  


 Traverser le rond-point

---

 240 m
-  15. Au rond-point, prendre la 2e sortie et continuer sur Quai de Malakoff  

---

 110 m
-  16. Continuer sur Boulevard de Sarrebruck  


 Traverser le rond-point

---

 450 m
-  17. Au rond-point, prendre la 2e sortie et continuer sur Boulevard de Sarrebruck  

 Traverser 3 ronds-points


---

 900 m
-  18. Au rond-point, continuer tout droit pour rester sur Boulevard de Sarrebruck  

---

 140 m
-  19. Continuer sur Boulevard de Seattle  

---

 140 m
-  20. Au rond-point, prendre la 2e sortie et continuer sur Boulevard de Seattle  

---

 120 m

- 21. Prendre la bretelle vers  
Cholet/Poitiers/Angers/Rennes/Sainte-  
Luce-sur-Loire/Thouaré-sur-Loire  


---

 120 m
- 22. Continuer sur Boulevard de la Prairie  
de Mauves  


---

 3,1 km
- 23. Au rond-point, prendre la 1re sortie  
(Périphérique) vers Périphérique-  
Sud/Poitiers/Bordeaux/Noirmoutier  


---

 300 m

Suivre N249 en direction de D763 à Vallet.

Prendre la sortie D763 et quitter N249

- 24. Rejoindre Périphérique  


---

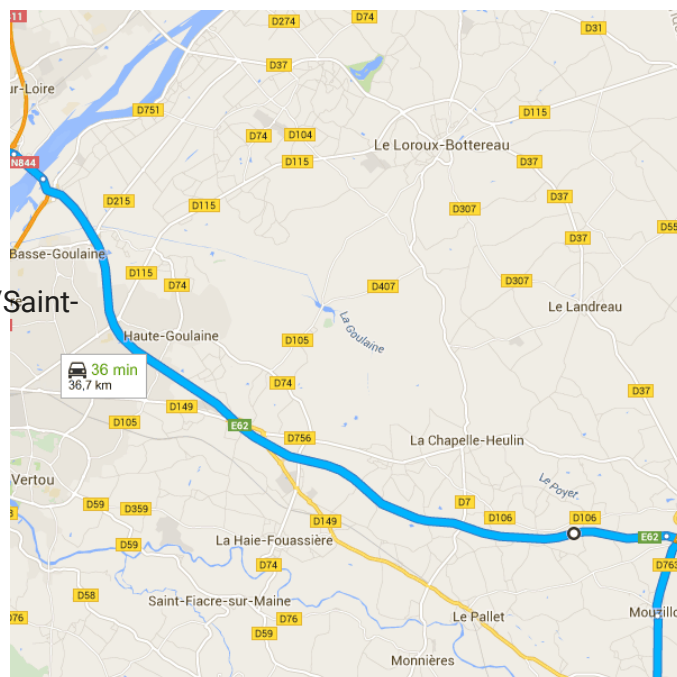
 12 min (19,5 km)
- 25. Rester à droite à l'embranchement pour  
continuer sur N249, suivre Porte du  
Vignoble/Poitiers/Cholet/Vallet/Clisson/Saint-  
Julien-de-Concelles  


---

 18,3 km
- 26. Prendre la sortie D763 en direction de  
Mouzillon/Clisson/Vallet  


---

 300 m



Suivre D763 et D113 en direction de Rue de la  
Sèvre à Gorges

- 27. Au rond-point, prendre la 2e sortie sur  
D763  
i Traverser le rond-point  


---

 1,9 km
- 28. Au rond-point, prendre la 2e sortie sur  
Route de la Vendée/D763  
i Continuer de suivre D763  


---

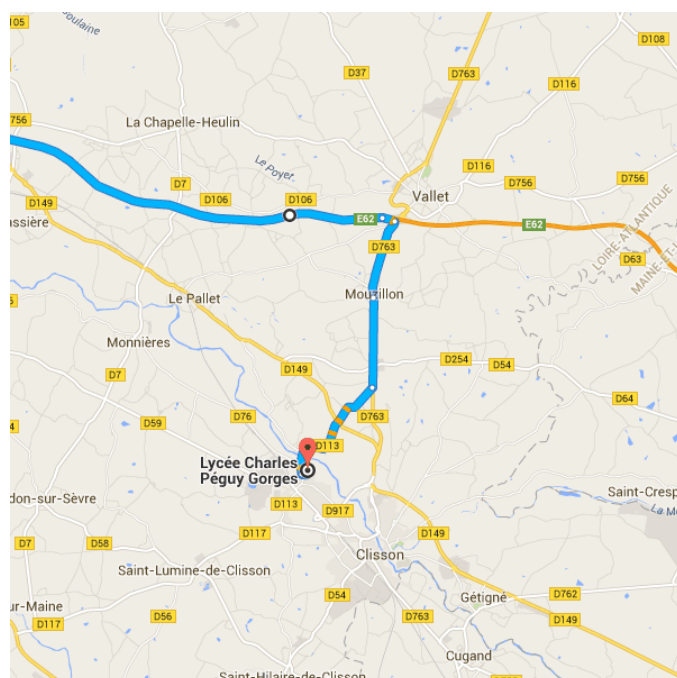
 2,1 km
- 29. Prendre légèrement à droite sur D113  


---

 3,0 km
- 30. Prendre à gauche sur Rue de Saint-  
Joseph  


---

 110 m





31. Au rond-point, prendre la 3e sortie sur  
Rue de la Sèvre



Votre destination se trouvera sur la  
gauche.

---

150 m

## Lycée Charles Péguy Gorges

3 Rue de la Sèvre, 44190 Gorges

Cet itinéraire est fourni à titre indicatif. Il est possible que vous deviez suivre un itinéraire différent de celui indiqué en raison de travaux, de bouchons, des conditions météorologiques, de déviations ou d'autres perturbations. Veuillez en tenir compte lors de la préparation de votre trajet. Veillez en outre à respecter le code de la route et la signalisation sur votre trajet.